
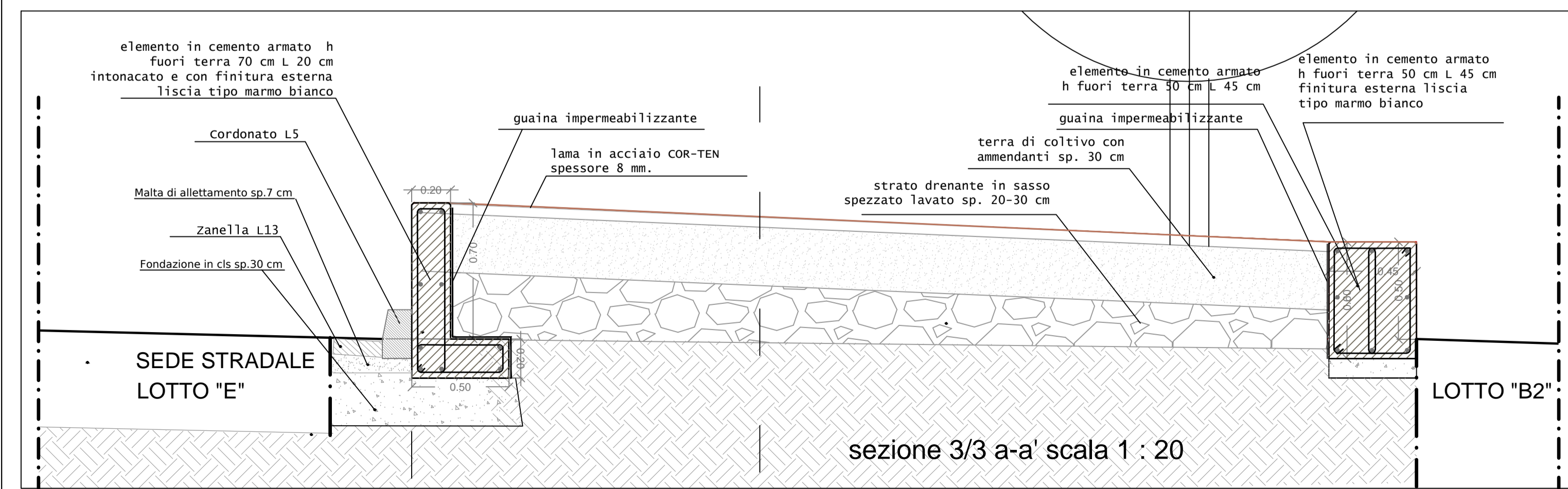
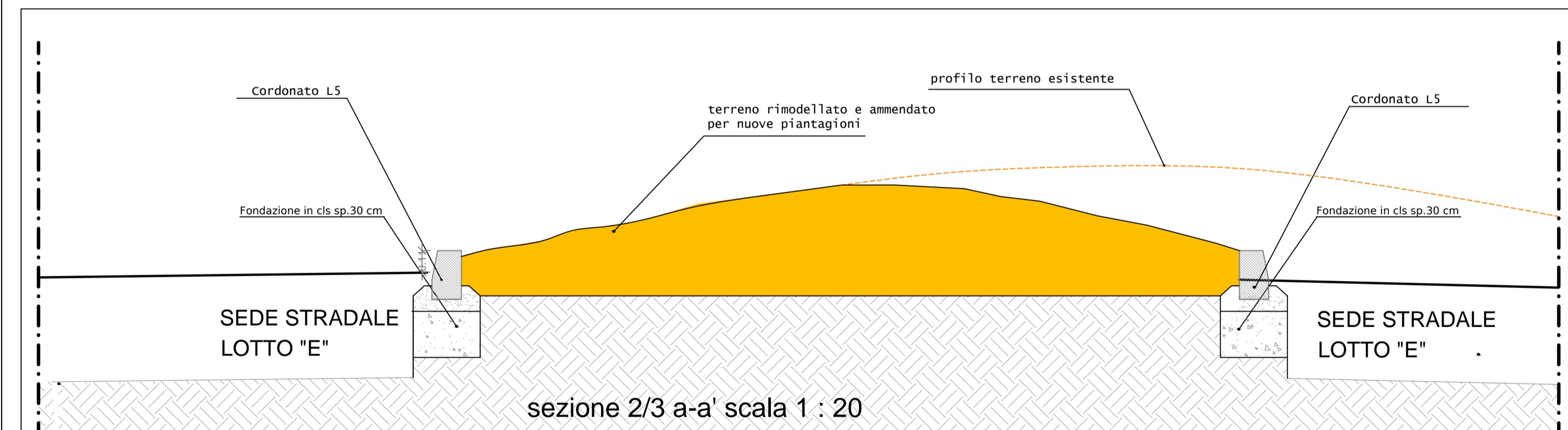
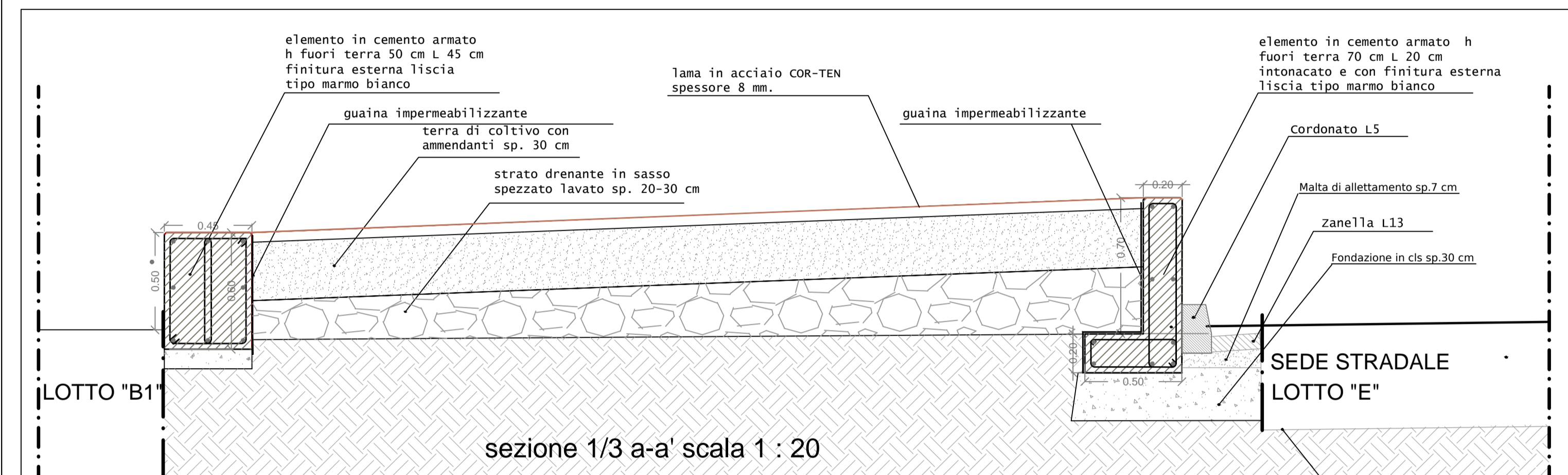
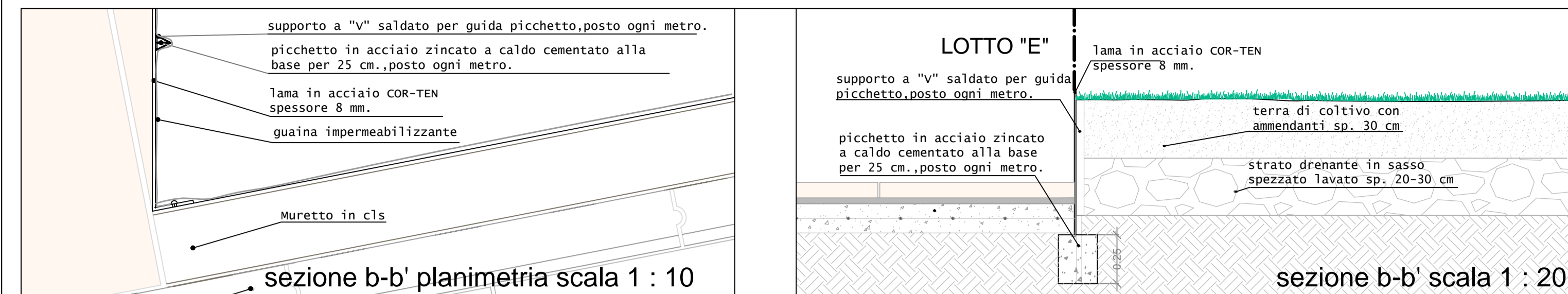
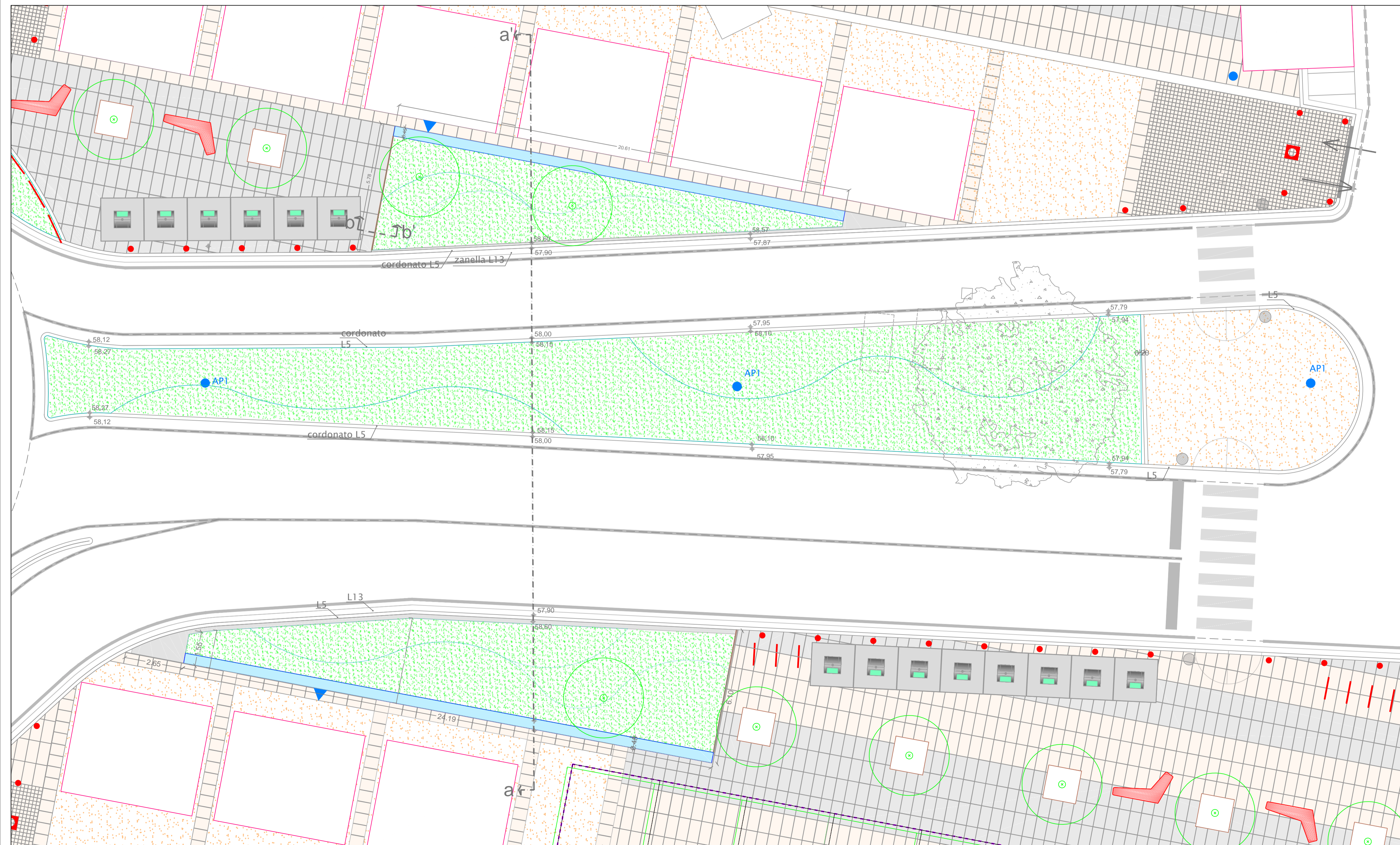




**PLANIMETRIA SCALA 1: 100**



**COMUNE DI FIRENZE**

DIREZIONE NUOVE INFRASTRUTTURE E MOBILITA'  
 Servizio Programmazione Mobilità e Piste Ciclabili  
 P.O. Riqualificazione Spazi Urbani

**RIQUALIFICAZIONE DI PIAZZA DELLE CURE  
 PROGETTO ESECUTIVO**

**STATO DI PROGETTO  
 AREA "B3"  
 Planimetria scale 1:100  
 Sezioni scala 1:20-10**

Responsabile del procedimento:  
 Ing. Giuseppe Carone

Progettisti:  
 Arch. Maurizio Barabesi

Paesaggio e verde urbano:  
 Dott.ssa Lorella Arioli

Mobilità:  
 Ing. Stefano Longinotti

Collaboratori:  
 Arch. Stefano Naldi  
 P.E. Matteo Redi  
 Geom. Vanessa Rinaldi

REV	DATA	DESCRIZIONE
EMMISSIONE	10/10/2017	

**SP.11**

**Piazza delle Cure**